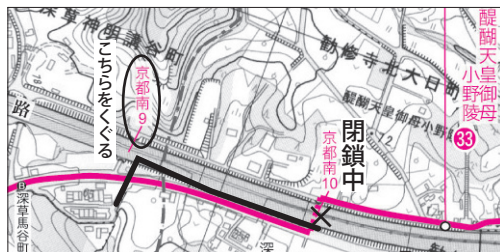


## 「ホントに歩く東海道 第16集」

現況の変更により、以下のように修正いたします。

**No.61 map B** ③醍醐天皇御母小野陵付近で高速道路をくぐりますが、「京都南10」トンネルは閉鎖となり、西の「京都南9」トンネルでくぐり、府道35号に出てください。

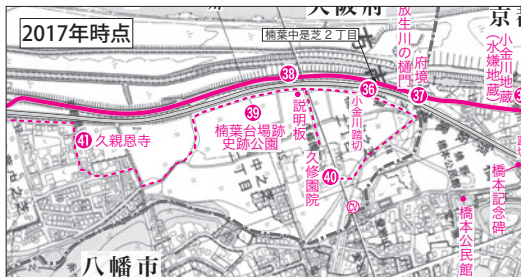
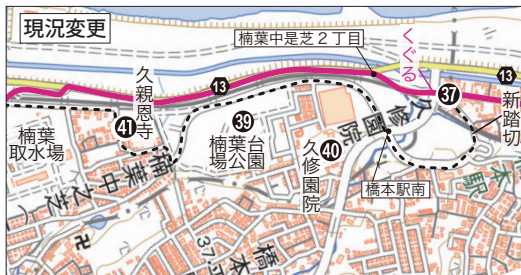
解説面 p.8 4行目 「京都南10」→「京都南9」



〔訂正〕 **No.64 map D** ③常盤御前就捕處碑は③奉行所跡の南です。



〔現況変更〕 **No.63 map D** 現地調査をした2017年から現況が大幅に変化しており、マップ通りに歩くことができません。③府境北側から小道に入り、新しくできた踏切から新道の橋本駅南交差点へ進み、③台場公園方面に出られます。駅周辺は工事等で石造物なども移動されています。③小金川踏切は高架となり、現在はありません。(2025年10月現在)



裏面に続く➡

「ホントに歩く東海道 第16集」

【現況変更・訂正】No.62 map B

②8人道橋が老朽化で通行止め。宇治川の土手を京街道は進みたいのですが、2つの国道1号（第二京阪道路、京阪国道）に阻まれるため、下図破線のような迂回路をご案内します。②6三栖閘門等に寄られたら、②3肥後橋まで戻り、新高瀬川沿い→京阪本線沿→第二京阪をくぐった後京阪を離れ、京阪国道の交差点まで進み、信号機がないので交差点から高架となる京阪国道の側道を宇治川大橋方面に少し進み、トンネルで反対側に出て交差点まで戻り、高架の歩道を上がって京街道に復帰してください。（2025年10月現在）

